



## Zarząd Dróg Powiatowych w Stargardzie

73-110 Stargard ul. Bydgoska 13/15

tel.: 091-577-52-19  
fax.: 091-577-52-19 w. 34  
e-mail: [zdp@zdp.stargard.pl](mailto:zdp@zdp.stargard.pl)

NIP: 854-19-93-809  
REGON: 811804156  
<http://www.zdp.stargard.pl>

Stargard 18.01.2023r.

**ZDP.TD.4171.8.2023.MS.**

**Gmina Chociwel  
Ul. Armii Krajowej 52  
73-120 Chociwel**

Zarząd Dróg Powiatowych w Stargardzie uzgadnia dokumentację projektową na zadanie inwestycyjne pt. „Przebudowa drogi powiatowej, ul. Kardynała Hlonda w Chociwlu”. Przedłożoną do uzgodnienia dokumentację projektową przebudowy drogi o zawartości: Opis techniczny, rys. nr 1 pt. „Zagospodarowanie terenu”, rys. nr 2. pt. „Plan sytuacyjny”, rys. nr 3 pt. „Przekroje typowe”- zostały opisane i opieczetowane. Zarząd Dróg Powiatowych w Stargardzie udziela zgody na dysponowanie działką drogi powiatowej ul. Kardynała Hlonda dz. dr. nr 253 obręb Chociwel gm. Chociwel, w myśl ustawy "Prawo Budowlane", w zakresie niezbędnym do realizacji zadania pt. "Przebudowa drogi powiatowej ul. Kardynała Hlonda". Prawo do dysponowania nieruchomością budowlaną wygasa z chwilą realizacji przedmiotowego zadania.

**PIRATOR**  
**Zarządu Dróg Powiatowych**  
**Kierownik Sekcji Technicznej**  
**inż. Wiesław Boczkowski**

### Otrzymują:

1. Pełnomocnik-MoKa Pracownia Projektowa, Monika Kucharska, ul. Robocza 33/16, 61-538 Poznań
2. Aa.

Załączniki-projekt o zawartości:

1. Opis techniczny.
2. Rys. nr 1 pt. „Zagospodarowanie terenu” - opisany i opieczetowany.
3. Rys. nr 2 pt. „Plan sytuacyjny”- opisany i opieczetowany.
4. Rys. nr 3 pt. „Przekroje typowe”- opisany i opieczetowany.

INWESTOR		BIURO PROJEKTOWE	
 <b>GMINA CHOCIWEL</b> ul. Armii Krajowej 52 73-120 Chociwel		 <b>MoKa PRACOWNIA PROJEKTOWA</b> <b>Monika Kucharska</b> Ul. Dondajewskiego 27 62-300 Września	
<b>PRZEBUDOWA DROGI POWIATOWEJ NA DZIAŁCE NR 253 – UL. KARDYNAŁA HLONDA EGZEMPLARZ NR 1</b>			
<p><b>Roboty budowlane polegające na: budowie dwóch pomostów oraz slipu, budowie toalety publicznej, budowie promenady i chodników, budowie miejsc parkingowych, przebudowie ul. Hlonda, remoncie murów oporowych, montażu małej architektury wraz z niezbędną infrastrukturą techniczną: instalacją wodociągową, kanalizacyjną, elektroenergetyczną dla inwestycji:</b></p> <p><b>Zagospodarowanie terenu promenady przy ul. Szkolnej i ul. Dworskiej w ramach programu rewitalizacji</b></p> <p><b>KATEGORIE OBIEKTU: VIII, XXI, XXII</b></p> <p><b>Lokalizacja inwestycji:</b>            dz. nr ewid.: 246, 249, 250, 251, <b>253</b>, 256/5, 257            obręb 1 Miasto Chociwel, gmina Chociwel</p>			
STANOWISKO	IMIĘ I NAZWISKO	UPRAWNIENIA	PODPIS
<b>PROJEKTANT</b> Branża drogowa	<b>mgr inż. Magda Wojciechowska</b>	<b>WKP/0249/POOD/07</b> uprawnienia budowlane do projektowania bez ograniczeń w specjalności drogowej	
<b>SPRAWDZAJĄCY</b> Branża drogowa	<b>PRAWO BUDOWLANE - ART. 20 UST. 3 PKT 2</b>		
<b>Poznań, 01.12.2022</b>			

**ZARZĄD DRÓG POWIATOWYCH**  
 73-110 Stargard  
 ul. Bydgoska 13/15  
 tel./fax 91 577 52 19, tel. 91 577 72 88

**INSPEKTOR**  
 ds. zajęcia pasa drogowego  
 i decyzji administracyjnych

**Maciej Sierecki**

Załącznik do decyzji

Nr **ZOP.7D.WH1.8.2023MS**  
 z dnia **18.01.2023** ✓



**ZARZĄD DRÓG POWIATOWYCH**  
73-110 Stargard  
ul. Bydgoska 13/15  
tel./fax 91 577 52 19, tel. 91 577 72 88

Załącznik do decyzji  
Nr BDTD.671.8.2023.B  
z dnia 18.01.2023 r.

**INSPEKTOR**  
ds. zajęcia pasa drogowego  
i decyzji administracyjnych

STADIUM	PROJEKCIJA
1. ANALIZA	<ul style="list-style-type: none"> <li>• analiza podataka i potreba korisnika</li> <li>• analiza postojećih procesa i sistema</li> <li>• analiza postojećih resursa i kapaciteta</li> <li>• analiza postojećih tehnologija i alata</li> <li>• analiza postojećih organizacionih struktura i uloga</li> <li>• analiza postojećih politika i procedura</li> <li>• analiza postojećih standarda i normi</li> <li>• analiza postojećih rizika i mogućih problema</li> <li>• analiza postojećih potreba i očekivanja</li> <li>• analiza postojećih interesa i odgovornosti</li> <li>• analiza postojećih resursa i kapaciteta</li> <li>• analiza postojećih tehnologija i alata</li> <li>• analiza postojećih organizacionih struktura i uloga</li> <li>• analiza postojećih politika i procedura</li> <li>• analiza postojećih standarda i normi</li> <li>• analiza postojećih rizika i mogućih problema</li> <li>• analiza postojećih potreba i očekivanja</li> <li>• analiza postojećih interesa i odgovornosti</li> </ul>
2. PROJEKTOVANJE	<ul style="list-style-type: none"> <li>• definisanje ciljeva i namjena</li> <li>• definisanje funkcionalnih zahtjeva</li> <li>• definisanje tehničkih zahtjeva</li> <li>• definisanje organizacionih zahtjeva</li> <li>• definisanje politika i procedura</li> <li>• definisanje standarda i normi</li> <li>• definisanje rizika i mogućih problema</li> <li>• definisanje potreba i očekivanja</li> <li>• definisanje interesa i odgovornosti</li> <li>• definisanje resursa i kapaciteta</li> <li>• definisanje tehnologija i alata</li> <li>• definisanje organizacionih struktura i uloga</li> <li>• definisanje politika i procedura</li> <li>• definisanje standarda i normi</li> <li>• definisanje rizika i mogućih problema</li> <li>• definisanje potreba i očekivanja</li> <li>• definisanje interesa i odgovornosti</li> </ul>
3. IMPLEMENTACIJA	<ul style="list-style-type: none"> <li>• implementacija sistema</li> <li>• implementacija funkcionalnih zahtjeva</li> <li>• implementacija tehničkih zahtjeva</li> <li>• implementacija organizacionih zahtjeva</li> <li>• implementacija politika i procedura</li> <li>• implementacija standarda i normi</li> <li>• implementacija rizika i mogućih problema</li> <li>• implementacija potreba i očekivanja</li> <li>• implementacija interesa i odgovornosti</li> <li>• implementacija resursa i kapaciteta</li> <li>• implementacija tehnologija i alata</li> <li>• implementacija organizacionih struktura i uloga</li> <li>• implementacija politika i procedura</li> <li>• implementacija standarda i normi</li> <li>• implementacija rizika i mogućih problema</li> <li>• implementacija potreba i očekivanja</li> <li>• implementacija interesa i odgovornosti</li> </ul>
4. ODRŽAVANJE	<ul style="list-style-type: none"> <li>• održavanje sistema</li> <li>• održavanje funkcionalnih zahtjeva</li> <li>• održavanje tehničkih zahtjeva</li> <li>• održavanje organizacionih zahtjeva</li> <li>• održavanje politika i procedura</li> <li>• održavanje standarda i normi</li> <li>• održavanje rizika i mogućih problema</li> <li>• održavanje potreba i očekivanja</li> <li>• održavanje interesa i odgovornosti</li> <li>• održavanje resursa i kapaciteta</li> <li>• održavanje tehnologija i alata</li> <li>• održavanje organizacionih struktura i uloga</li> <li>• održavanje politika i procedura</li> <li>• održavanje standarda i normi</li> <li>• održavanje rizika i mogućih problema</li> <li>• održavanje potreba i očekivanja</li> <li>• održavanje interesa i odgovornosti</li> </ul>

## Elementy zagospodarowania terenu

- [illegible]




20P-10. W71.8 2023.15

**ZARZĄD DRÓG POWIATOWYCH**  
73-110 Stargard  
ul. Bydgoska 13/15  
tel./fax 91 577 52 19 tel. 91 577 72 88

ul. Bydgoska 13/15  
tel./fax 91 577 52 19, tel. 91 577 72 88

**INSPEKTOR**  
ds. zajęcia pasa drogowego  
i decyzji administracyjnych  
*Przył*  
**Maciej Sieracki**

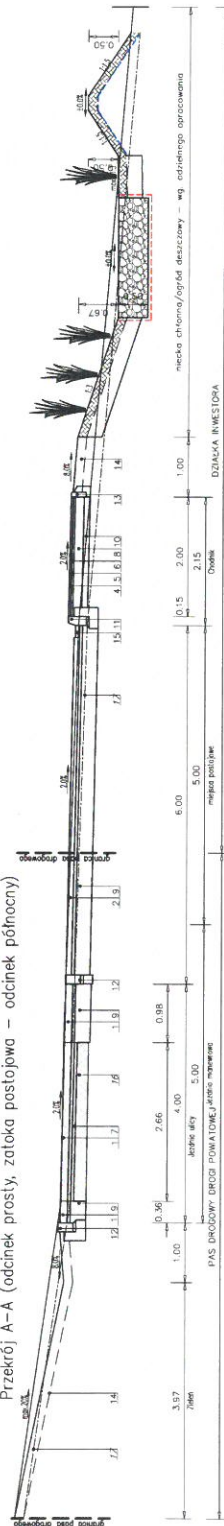


**INSPEKTOR**  
ds. zajęć pasa drogowego  
i decyzji administracyjnych

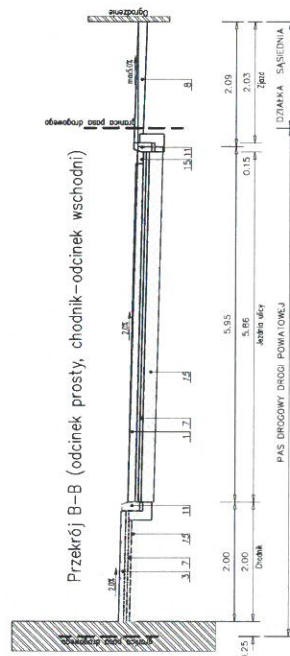
**ZARZĄD DRÓG POWIATOWYCH**  
73-110 Stargard  
ul. Bydgoska 13/15  
tel./fax 91 577 52 19, tel. 91 577 72 88

[illegible]

Przekrój A-A (odcinek prosty, zatoka postojowa – odcinek północny)



Przekrój B-B (odcinek prosty, chodnik – odcinek wschodni)



**kategoria ruchu KR2, podłoże G1**

- [illegible]

<b>MINIO PROJEKTOVE</b> 1. Projekt "Zaplanowanie i budowa systemu monitoringu jakości powietrza w rejonie ul. Armii Krajowej 12"	<b>INWESTOR</b> 1. Urząd Miejski w Łodzi 2. Urząd Miejski w Łodzi
3. Projekt "Zaplanowanie i budowa systemu monitoringu jakości powietrza w rejonie ul. Armii Krajowej 12"	4. Urząd Miejski w Łodzi 5. Urząd Miejski w Łodzi
6. Projekt "Zaplanowanie i budowa systemu monitoringu jakości powietrza w rejonie ul. Armii Krajowej 12"	7. Urząd Miejski w Łodzi 8. Urząd Miejski w Łodzi
9. Projekt "Zaplanowanie i budowa systemu monitoringu jakości powietrza w rejonie ul. Armii Krajowej 12"	10. Urząd Miejski w Łodzi 11. Urząd Miejski w Łodzi
12. Projekt "Zaplanowanie i budowa systemu monitoringu jakości powietrza w rejonie ul. Armii Krajowej 12"	13. Urząd Miejski w Łodzi 14. Urząd Miejski w Łodzi
15. Projekt "Zaplanowanie i budowa systemu monitoringu jakości powietrza w rejonie ul. Armii Krajowej 12"	16. Urząd Miejski w Łodzi 17. Urząd Miejski w Łodzi
18. Projekt "Zaplanowanie i budowa systemu monitoringu jakości powietrza w rejonie ul. Armii Krajowej 12"	19. Urząd Miejski w Łodzi 20. Urząd Miejski w Łodzi
21. Projekt "Zaplanowanie i budowa systemu monitoringu jakości powietrza w rejonie ul. Armii Krajowej 12"	22. Urząd Miejski w Łodzi 23. Urząd Miejski w Łodzi
24. Projekt "Zaplanowanie i budowa systemu monitoringu jakości powietrza w rejonie ul. Armii Krajowej 12"	25. Urząd Miejski w Łodzi 26. Urząd Miejski w Łodzi
27. Projekt "Zaplanowanie i budowa systemu monitoringu jakości powietrza w rejonie ul. Armii Krajowej 12"	28. Urząd Miejski w Łodzi 29. Urząd Miejski w Łodzi
30. Projekt "Zaplanowanie i budowa systemu monitoringu jakości powietrza w rejonie ul. Armii Krajowej 12"	31. Urząd Miejski w Łodzi 32. Urząd Miejski w Łodzi